




















Année	Les chasses dans l'entité de Profondeville				
2017	Liaison PR	octobre	novembre	décembre	
	PR01				
	PR02	21	18	16	
	De Pr 02 vers PR23	21	2 - 18	14 - 16	
	Chemins N°23, I3, 11 et 33 à Arbre	21	2 - 18	14 - 16	
	PR03	Bioul, Neffe, Vieux pays	7 - 21	18	2 - 16 - 27
	PR04	pas encore de dates 19/09			
	PR05		7 - 21	18	2 - 16 - 27
	PR06		7 - 21	18	2 - 16 - 27
	PR09				
	PR10	+ Ch. Vic. N°23 >Arbre		2	14
		De PR10 vers PR23		2	14
		De PR 10 vers PR13		2	14
	PR11				
	PR12	+ sentier géologique	28		16
	PR13	& pédologique	28		16
+ Liaisons: PR13>Rivière; PR13>PR10;PR12>PR23					
	PR16	+ Sentier n°20	2	2	2
Fond d'Arche		vers Maillen/art-Bernard	13	10	15
Spéleo - Accès interdit au Trou d'Haquin			26		9
	PR17		2	2	2
	PR18		2	2	2
	PR21				
	PR23				
	PR24				
	PR31				
	PR33		7 - 20 - 28	18 - 25	16 - 22 - 29

La circulation est interdite aux dates indiquées pour les promenades et les liaisons concernées !!!

ANNONCE DES
JOURNÉES
DE CHASSE
POUR VOTRE SÉCURITÉ
APPROCHE-AFFÛT



BATTUES

Attention! Certains bois communaux font également l'objet de chasses à l'approche et à l'affût.

Normalement les sentiers des promenades balisées restent accessibles sauf indication contraire.

Les promenades renseignées sur fond jaune rencontrent ce genre d'activité sur leur parcours.

Évitez de vous promener dans ces bois dans les deux heures suivant le lever du soleil et dans les deux heures avant le coucher.

Tenir les chiens en laisse !



= PASSAGE INTERDIT!!!